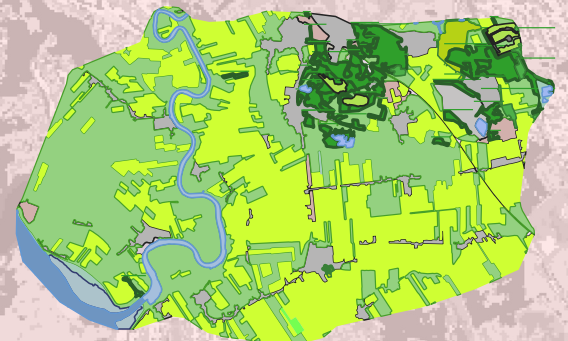
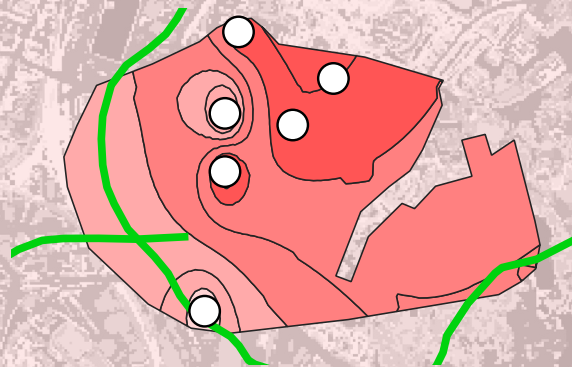
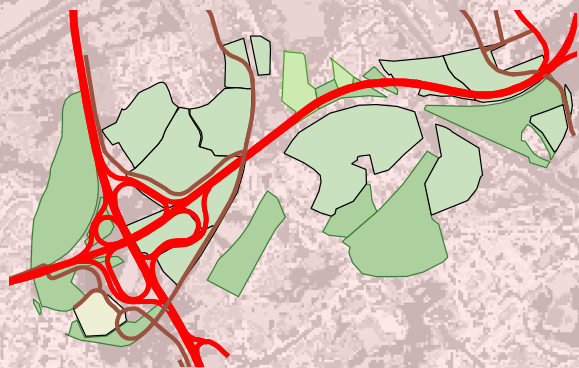
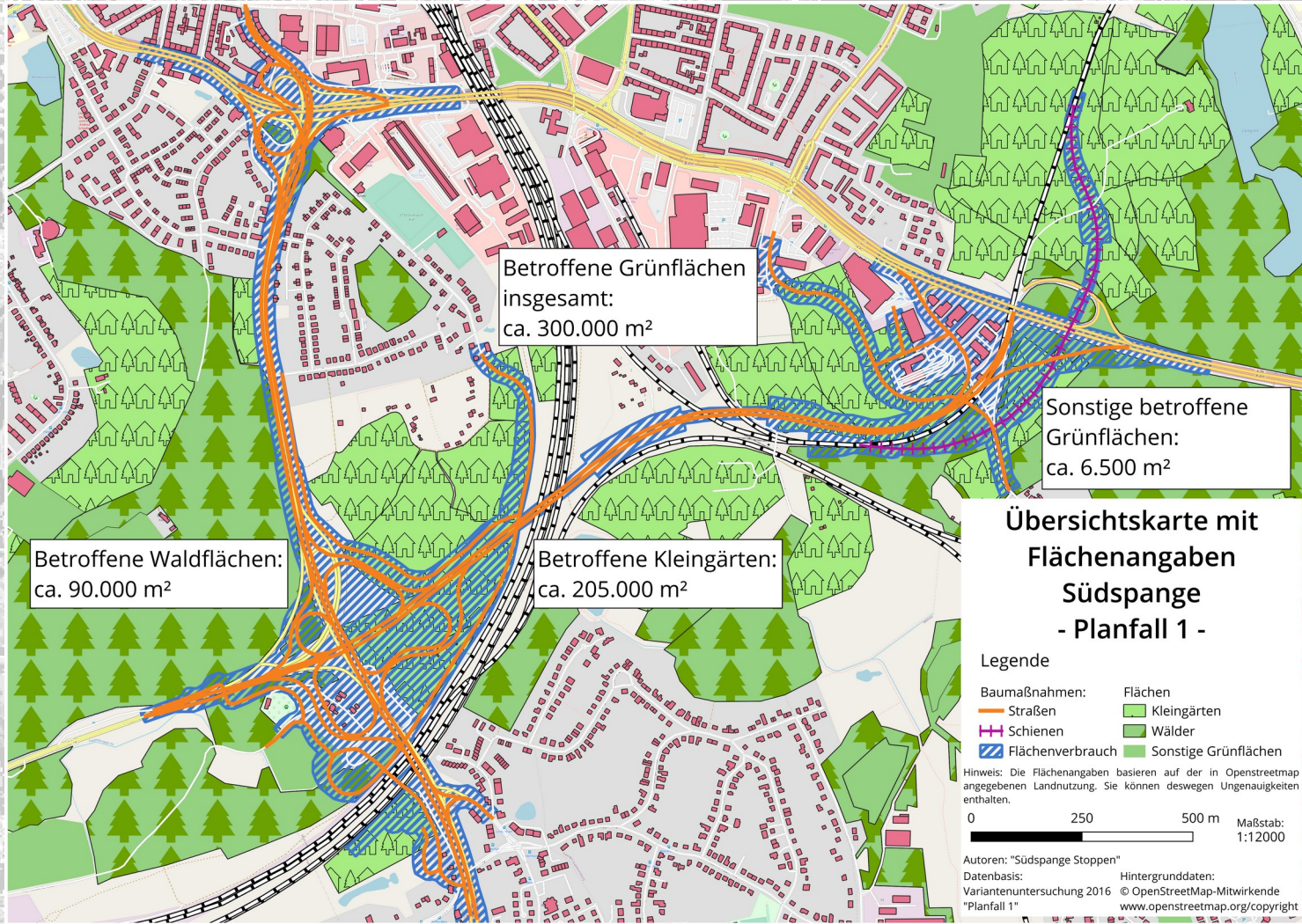


GeographyForFuture: Mit Geodaten Politik machen

Geo
Daten
Guerilla



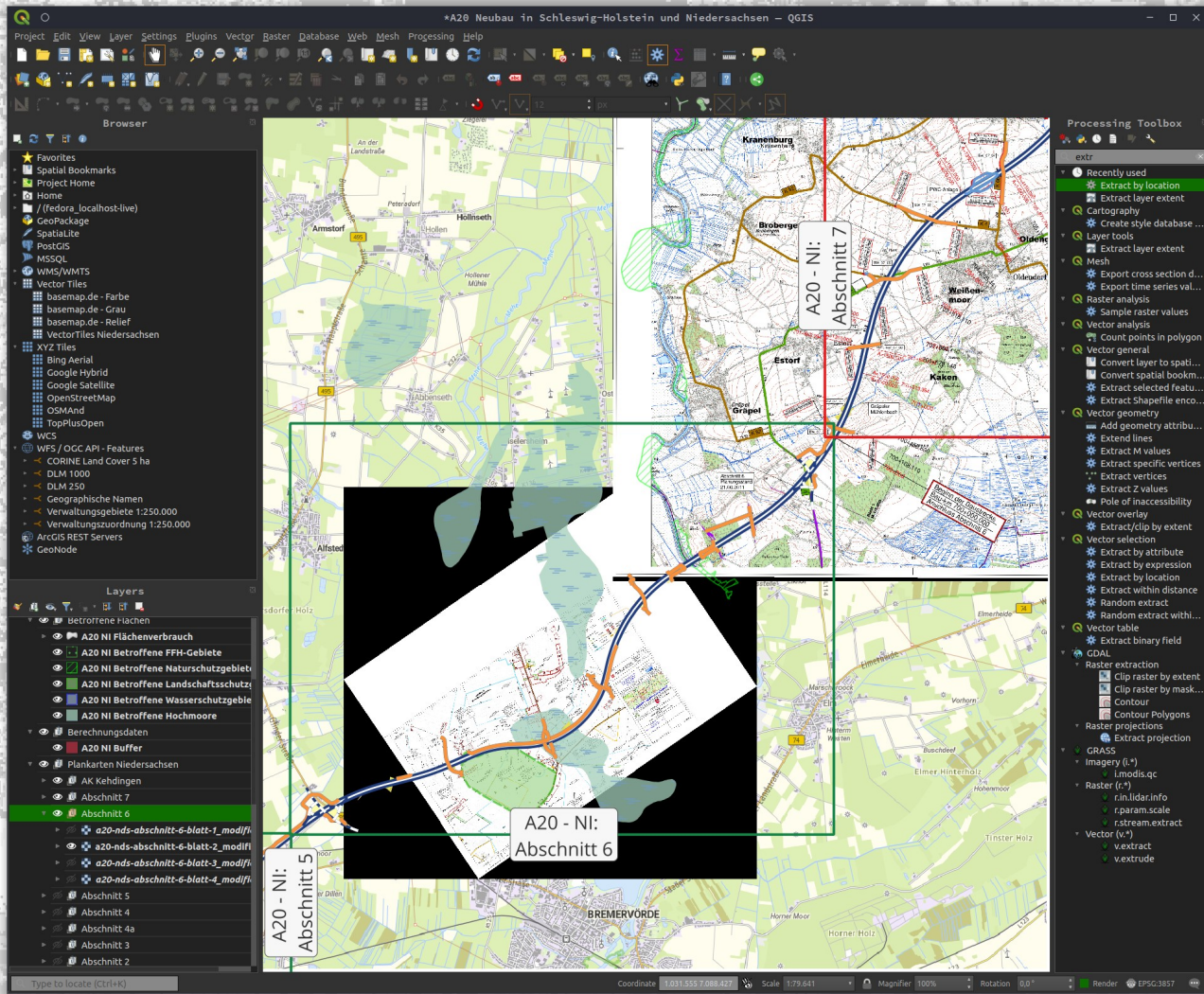


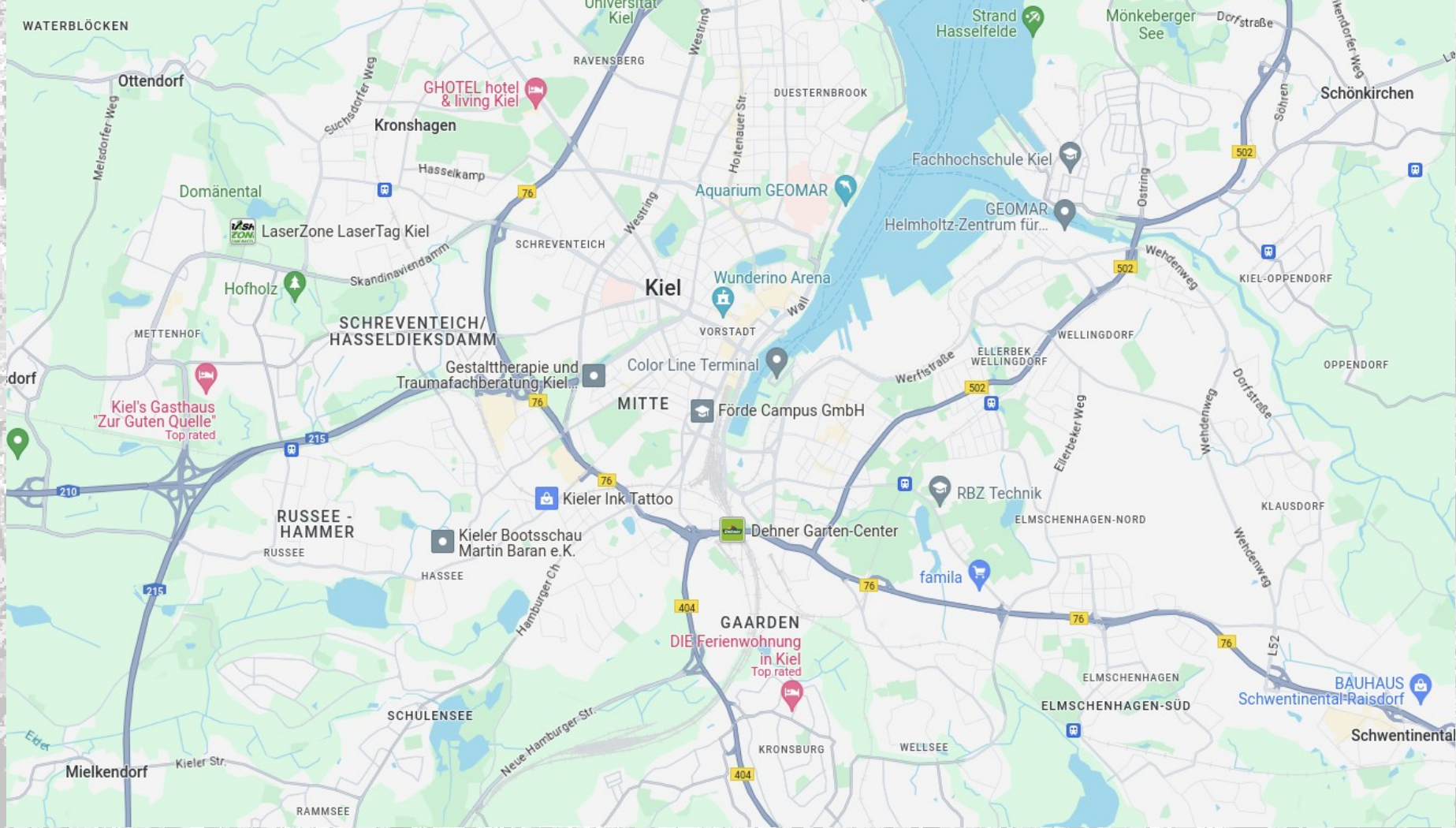


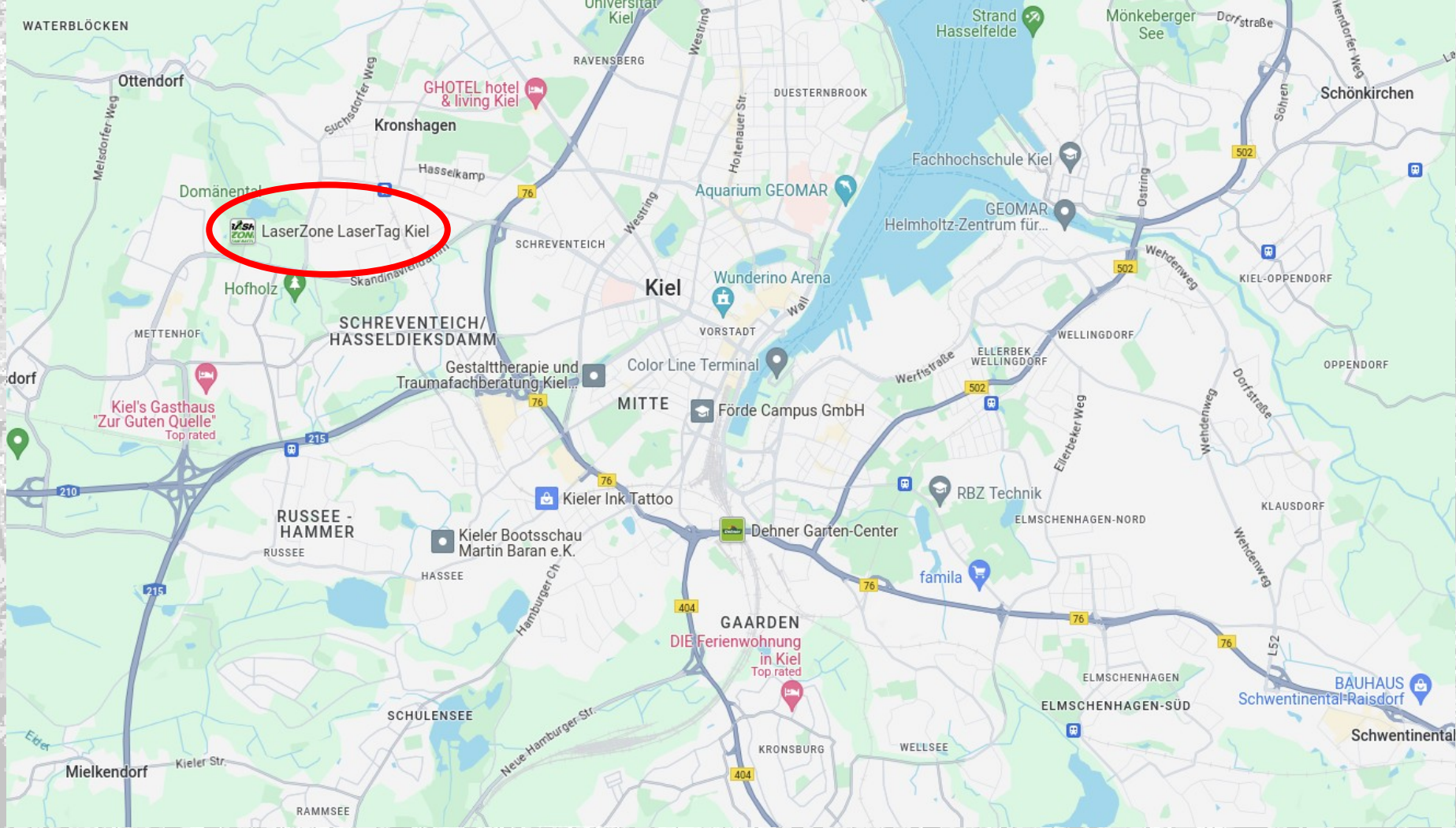
1. Akt: Die Ausgangslage

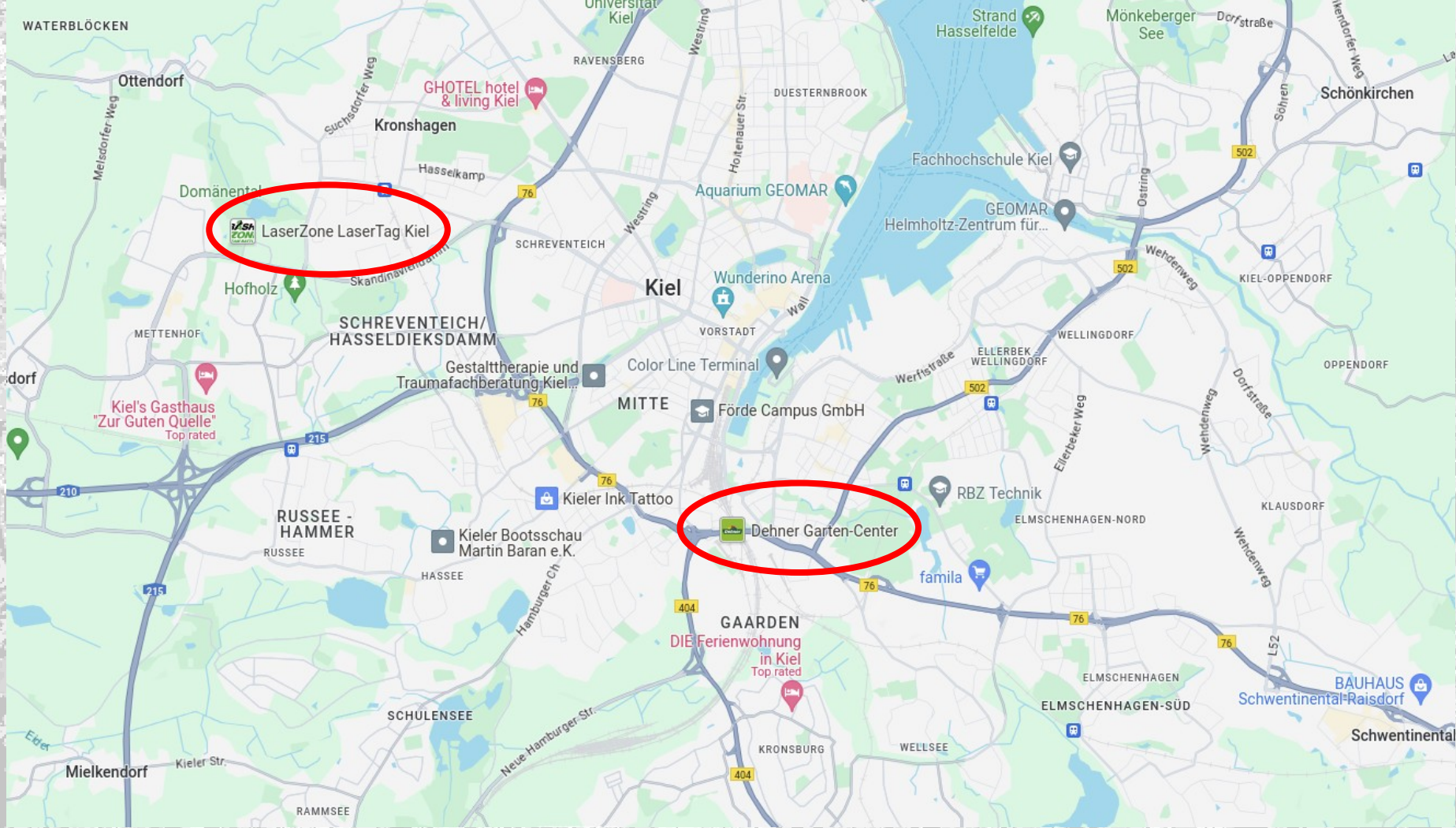
GIS: Geo(graphisches) Informationssystem

Erfassen
Verwalten
Analysieren
Präsentieren
von **Geodaten**











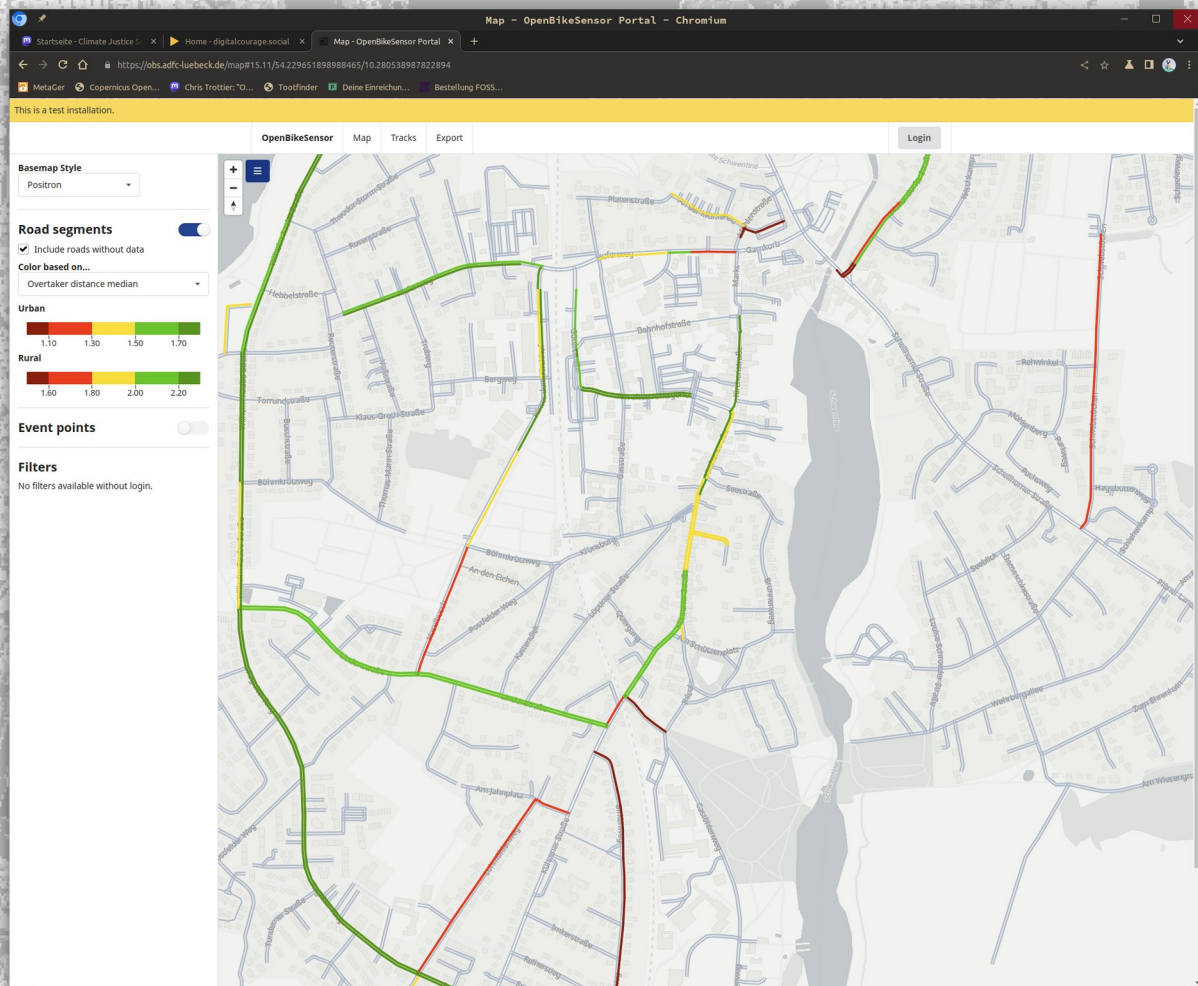
2. Akt: Karten sind nicht neutral

- Karten spiegeln gesellschaftliche Machtstrukturen wieder
 - Soziale Strukturen der Entstehung
 - Karten stellen soziale Wirklichkeiten her und reproduzieren diese
- Karten als Werkzeug für soziale Transformation

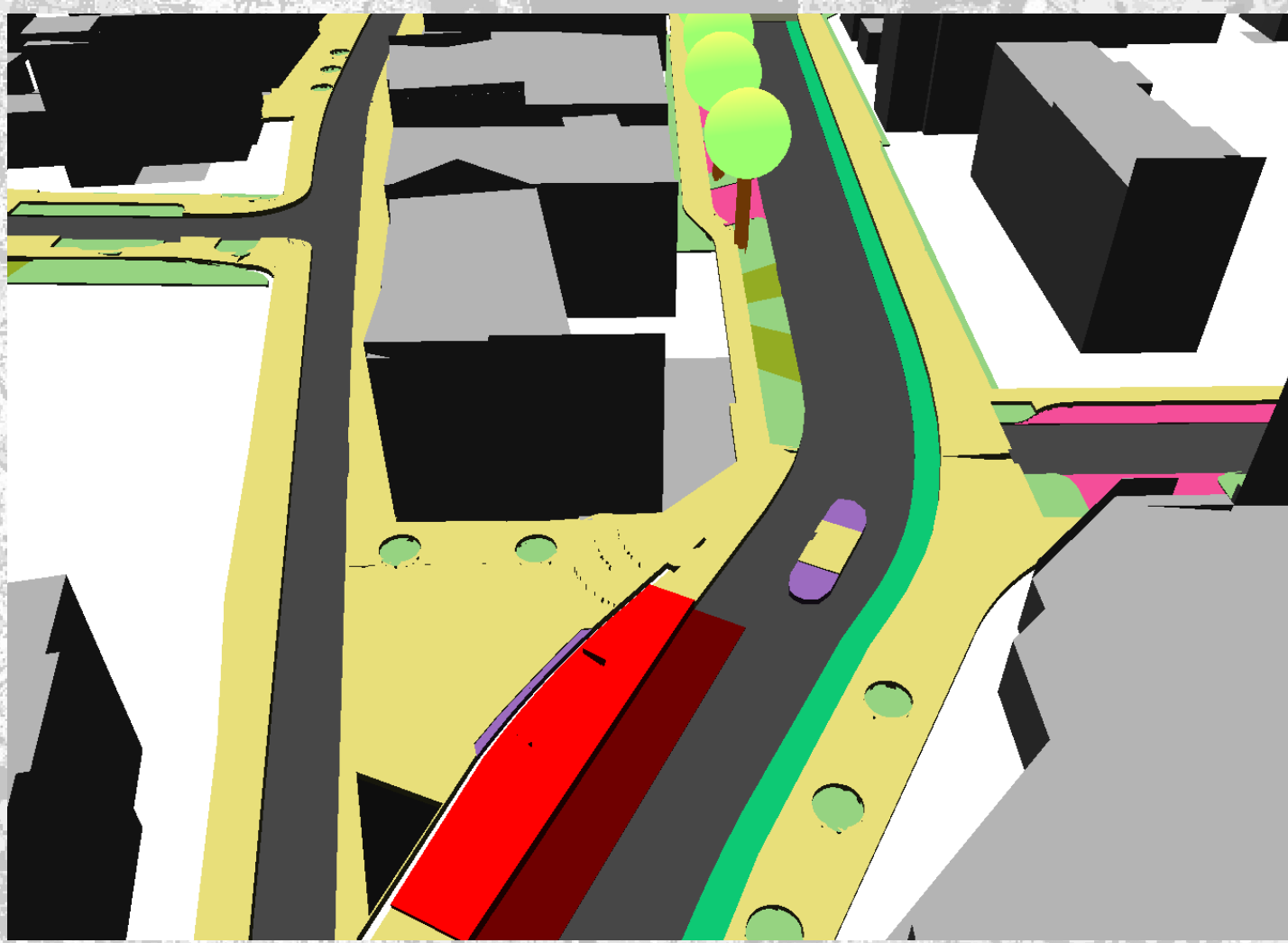


3. Akt: Von der Theorie zur Praxis

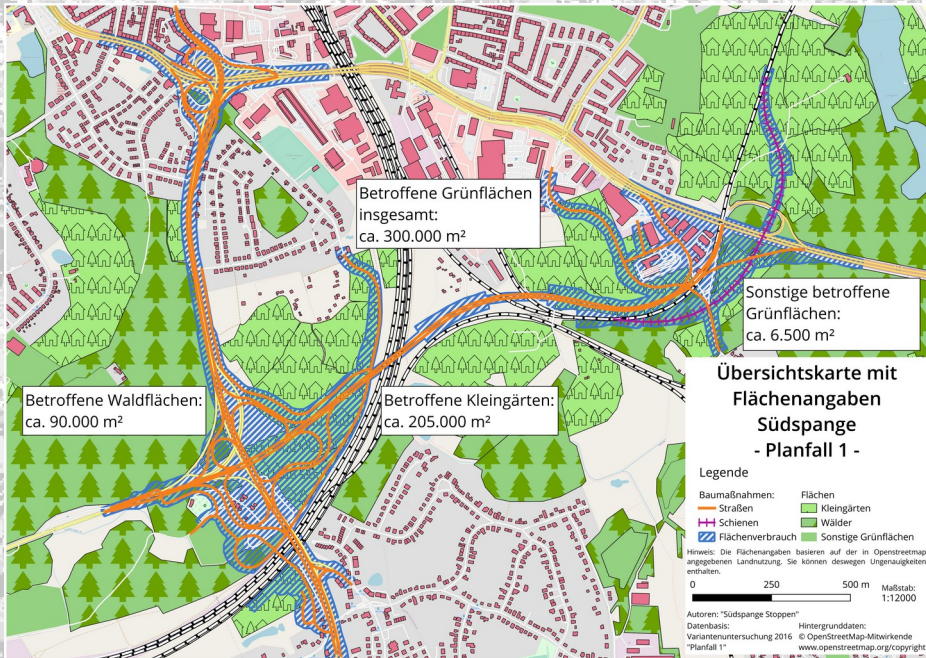
OpenBikeSensor



3D-Karten



A21/Südspange in Kiel



Weitere Ansatzpunkte

- Sammeln von (Geo-)Daten
- Sachverhalte in den Fokus stellen, die die Menschen in den politische Kämpfe wichtig finden
- Verbreitung von (Geo-)Daten und Karten

Literaturempfehlungen

Glasze, G. (2014): Sozialwissenschaftliche Kartographie-, GIS- und Geoweb-Forschung. In: KN - Journal of Cartography and Geographic Information 64 (3), S. 123-129

Pavlovskaya, M. (2018): Critical GIS as a tool for social transformation. In: The Canadian Geographer / Le Géographe canadien 62 (1), S. 40-54

Leider nicht Open Access :(

Mastodon (Projekt): GeoDatenGuerilla@climatejustice.social

Mastodon (Persönlich): Fedora@digitalcourage.social

Webseite: <https://geodaten-guerilla.net/>



